










# MÁGICA E IMPONENETE MENORCA

Menorca, una pequeña isla balear entre calas y playas salvajes. Con más de 220 km de costa, que brindan múltiples paisajes variados. Desde el norte salvaje con sus vientos, hacia el sur, entre barrancos y calas escondidas bajo los pinos, pasando por el seco y empinado oeste u el este con su reserva natural para la observación de aves. La isla, esconde muchas sorpresas que podemos descubrir durante nuestros días y nuestras caminatas por el mar o tierra adentro

 Región	BALEARES
 Actividad	Trekking y senderismo
 Duración	8 días
 Grupo	4 a 8 personas
 Código	BESMINO
 Precio	A partir de 980 €
 Nivel	2/5
 Confort	3/5
 Idioma (s)	francés / inglés / español

## PROGRAMA

### 📍 Día 1 **LLEGADA A MENORCA**



Llegada a Menorca. Traslado privado a su alojamiento en medio de la naturaleza, un lujo de hotel de agroturismo, en el cual se sentirá con la libertad de estar como en casa, con productos de la huerta para preparar sus barbacoas, le acogerá durante la semana. Su guía contactará con usted para darle la bienvenida al paraíso

### 📍 Día 2 **FAVARITX - ES GRAU**



Para su primer día, le proponemos una caminata desde el faro de Favàritx hasta Es Grau, en el este de la isla, en el corazón del parque natural de s'Albufera d'Es Grau. Comenzarán el día con el impresionante paisaje lunar alrededor del faro desde donde llegamos al pequeño pueblo pesquero de Es Grau. En el camino, podrán disfrutar de hermosas playas salvajes, campos de plantas aromáticas, edificios antiguos y, finalmente, el humedal más grande de la isla, epicentro del parque natural. Por la tarde visita opcional al poblado talayótico o maó. Noche en alojamiento de agroturismo

\* Distancia 10km

### 📍 Día 3 **PREDONGA - CAVALLERIA**



Caminata desde Pregonda a Cavalleria, en el norte de la isla de Menorca. Una caminata para descubrir una de las costas más salvajes y aplastadas de la isla. El color de sus aguas, sus playas y sus rocas hacen de esta ruta una aventura para los sentidos. Los pequeños senderos costeros de la vegetación costera les llevan a través de la costa cruzando hermosas playas y algunos acantilados. Por la tarde visita a Fornells. Noche en su alojamiento

\* Distancia 11km


### 📍 Día 4 **EL PILAR - ALGAIARENS**



Caminata desde El Pilar a Algaiarens. Es la zona mejor conservada, salvaje y agreste de la isla. Una ruta que cruza principalmente el interior de la isla, entre valles, bosques y pastizales. Cambio de paisaje junto al mar, visita por la tarde, según el día, a Cala Morrell o Punta Nati. Noche en agroturismo.

\* Distancia 10km

📍 Día 5 **CALA GALDANA – SON XORIGUER**



Caminata por la costa sur de Ciutadella. Un pequeño sendero marino nos llevará a través de algunas de las playas más cristalinas y turquesas de la isla: Son Saura, Cala en Turqueta, Es Talaier, Cala Macarelleta y Cala Macarella. Un lugar para maravillarse y disfrutar del mar menorquín y sus hermosas playas. Por la tarde visita a la hermosa ciudad de Ciutadella

\* Distancia 14km

📍 Día 6 **CALA GALDANA – SANTO TOMAS**



Caminata desde Santo Tomás hasta Cala Galdana en la costa. Un itinerario para ver las playas menos accesibles y visitar la costa sur de la isla: Binigaus, Cala Fustam, Cala Es Corxada, Cala Trebaluguer, Cala Mitjana y Cala Mitjaneta. Sinuosos caminos a lo largo de la costa se mezclan con caminos forestales. Caminos llenos de historia de la isla: bancos, hornos de cal ... Por la tarde, suba a la cima de la isla, Monte Toro

\* Distancia 10 km


📍 Día 7 **SON BOU – CALA EN PORTER**



Un paseo por el lado oculto de Menorca y uno de los barrancos más espectaculares de la isla, también epicentro del cultivo de árboles frutales desde tiempos inmemoriales. Una caminata para aprovechar los contrastes, los olores y la naturaleza circundante. Después de nuestra caminata, vamos al pueblo pesquero de Binibeca para poner un buen broche al día

\* Distancia 9km

📍 Día 8 **FIN DE VIAJE**



Ultimo día en la isla antes de la vuelta a casa, tiempo para saborear los últimos instantes de su clama y maravilloso entorno

## FECHAS & PRECIO

### **Salidas de grupos según idiomas francés:**

No hay salida por el momento

### **Salidas internacionales:**

No hay salida por el momento

### **Salidas de grupos según idiomas español:**

No hay salida por el momento

Código de viaje: BESMINO

### **El precio incluye**

- 7 noches de alojamiento como se describe en una habitación doble en agroturismo (sujeto a disponibilidad)
- Traslados (en autobús o minibús privado según la temporada)
- Pensión completa excepto comidas en D1 y D8
- Supervisión por un guía de habla francesa

### **El precio no incluye**

- Vuelos internacionales
- Las comidas de D1 y D8
- Bebidas y gastos personale
- Consejos- Excursiones opcionales

### **Condiciones de pago y cancelacion**

#### **Inscription**

#### **Facturation**

Al realizar su reserva, le enviamos por email su factura. El saldo debe ser recibido por lo menos 30 días antes de la fecha de llegada. Si el saldo del viaje no nos llega dentro de este período, Altaï Canarias se reserva el derecho de cancelar la reserva sin compensaciones

#### **Annulation**

Si por algún motivo, usted se ve obligado a cancelar su viaje, el reembolso de la cantidad abonada será bajo las siguientes retenciones:

Cancelación: Más de 30 días antes del inicio del viaje: los gastos de cancelación serán de 50€/persona. De 30 días a 21 días antes del inicio del viaje: el depósito será retenido (o sea 30% del precio del viaje) De 20 días a 14 días antes de la salida: 50% del precio del viaje será retenido. De 13 días a 7 días antes de la salida: 75% del precio del viaje será retenido. Menos de 7 días antes de la salida: 100% del precio del viaje será retenido. Casos especiales: Independientemente de la fecha de cancelación o modificación del contrato, se añaden a la tabla más arriba los gastos siguientes: Gastos fijos aéreos: en el caso de un billete comprado con anticipación para evitarles gastos suplementos importantes, 100% de los gastos no reembolsables en caso de cancelación o modificación del itinerario de vuelo les será facturado. La tabla mas arriba, solo se aplica en caso de viajes sin vuelos. Gastos fijos terrestres: los gastos anticipados por las reservas firmes, les serán facturados en caso de cancelación. Gastos de seguro: que hayan contratado un seguro multiriesgos o de cancelación, la cantidad del seguro es requerida y no puede ser objeto de ningún reembolso. Estas condiciones específicas serán notificadas en la confirmación de la inscripción. Si debe cancelar su viaje antes del inicio (fecha de salida), tiene que informar lo más temprano posible a Altaï Canarias y el asegurador por medio escrito permitiendo la obtención de una notificación de recibo. Será la fecha de recepción de la solicitud que determinará la fecha para facturar los gastos de cancelación. Si Altaï Canarias ve conveniente y está obligado a cancelar una salida en grupo, debido al número insuficiente de participantes, la decisión será tomada y los clientes informados a más tardar 21 días antes de la salida. Altaï Canarias también puede cancelar una salida debido a acontecimientos excepcionales, incluyendo los de fuerza mayor (erupción volcánica, eventos sociales, huelgas, mal tiempo) para evitar poner en peligro la seguridad de los participantes. En estos casos, los

participantes serán reembolsados íntegramente de las cantidades abonadas anteriormente, sin reclamar ninguna indemnización

### ***Modification du contrat***

En caso de modificación de un viaje por el cliente resultante en modificación de gastos por parte de Altaï Canarias, estos gastos serán asumidos por el cliente. En cualquier caso, se escribirán los cambios. Altaï Canarias podría cambiar elementos en el contrato del viaje si hubiese elementos externos a nuestra voluntad. Nuestros clientes son informados por escrito tan pronto como sea posible

### ***Prix et révision des prix***

Para los viajes en grupo, los precios que aparecen en el sitio web han sido calculados y son válidos para el número indicado de participantes para cada viaje. Las tarifas se confirman durante la inscripción. Si el número de participantes es inferior, un suplemento adicional para pequeño grupo se puede aplicar. Para todas las estancias o programas, mencionamos el precio por persona, válido a partir de un número de participantes, y mostramos los incluidos y no incluidos en este precio. Cualquier cambio en los tipos de cambio de moneda, los precios de los distintos componentes de un viaje y, especialmente, los precios del combustible pueden resultar en un ajuste de precios

### **CONDICIONES DE SALUD Y ADMINISTRATIVAS**

Altaï Canarias no sustituye a la responsabilidad individual de cada participante. Deben cumplir con las regulaciones y trámites de policía, de aduanas y de salud en cualquier momento del viaje. En ningún caso, Altaï Canarias no es un sustituto de la responsabilidad individual del cliente que debe hacerse cargo de la obtención de todos los trámites antes de la salida (pasaporte, visado, certificado de salud). La información práctica contenida en nuestras fichas técnicas es indicativa. Comprobar por vosotros mismos antes de la salida con las autoridades (consulado general) la lista de los documentos requeridos. El incumplimiento de estas normas, la imposibilidad de un cliente para presentar documentos válidos, los retrasos, implican la responsabilidad exclusiva del cliente que cubrirá los gastos

### ***Cession du contrat***

En caso de cesión del contrato por parte del cliente a un cesionario, las condiciones de modificación y anulación se aplican

### ***Seguro***

---

Recomendamos adquirir un seguro de viaje, para garantizar su tranquilidad y cubrir cualquier imprevisto

## INFORMACIONES PRÁCTICAS

### Equipo

Altai España es miembro del Grupo Altai, una red de agencias locales de naturaleza y aventura en 30 países. Establecida en Madrid, nuestra agencia Altai España le garantiza una experiencia de viaje activa y exitosa, gracias a nuestros guías y nuestras infraestructuras logísticas. Durante su viaje, lo acompañan nuestros guías de aventura Altai, movilizados al 100% para hacerle descubrir lugares inusuales en el campo. Déjese guiar ... Cuando llegue a su destino, será recibido por su guía o conductor local en su idioma

### Alimentación

Los desayunos se toman en el hotel o en pequeños restaurantes contiguos Los almuerzos suelen ser muy completos. La gastronomía mediterránea se presta perfectamente: frutas y verduras frescas, charcutería y quesos locales Por la noche, las comidas se toman en pequeños restaurantes locales u en los alojamientos Concedemos gran importancia a la gastronomía y todos los lugares en los que comemos han sido elegidos con cuidado

### Alojamiento

Alojamiento en pequeños hoteles con encanto, agroturismo

### Movimiento y traslado

ATENCIÓN! recoger el vehículo, se le pedirá la licencia de conducir. Para información, debajo de las categorías de autos que usamos de acuerdo al número de personas: 2 y 3 personas. : Clase de automóvil tipo A Fiat Panda o similar. 4 personas. : Tipo de automóvil clase A Renault Clio o similar. Tenga cuidado, las empresas de alquiler de automóviles confirman las categorías, pero en cualquier caso no pueden confirmar el modelo del automóvil. El alquiler de vehículos incluye seguro contra todo riesgo y kilometraje ilimitado. Sin embargo, el seguro no incluye daños a las ventanas / parabrisas, ruedas (llantas y neumáticos), espejos, así como a la sustitución del vehículo del accidente si surgiera el caso. Usted tiene la posibilidad en el momento de tomar un seguro complementario cuidando los elementos evocados anteriormente. Puede ser que el cliente que usualmente usamos ya no tenga un auto disponible al momento de su reservación. En este caso, utilizaremos otro arrendatario con otras condiciones.- ¡No olvides tu licencia de conducir! Desde su registro, gracias por proporcionarnos la información del conductor (son esenciales para proceder a la reserva del vehículo de alquiler)\* APELLIDO NOMBRE\* FECHA DE NACIMIENTO\* DIRECCIÓN\* CORREO\* NÚMERO DE PASAPORTE\* NÚMERO DE LICENCIA DE CONDUCCIÓN\* FECHA DE OBTENCIÓN DEL PERMISO\* LUGAR DE EXPEDICIÓN

### Presupuesto y cambio

La unidad monetaria es el euro. Piense en el pequeño presupuesto que necesitará para las bebidas y algunas comidas gratuitas

### Propina

En España no hay reglas escritas sobre cómo gestionar la propina, pero es símbolo de agradecimiento de un buen servicio

### Material necesario

Ropa, de pies a cabeza:

- Zapatos para caminar con la parte superior alta preferiblemente, buenas suelas esculpidas (tipo Vibram), transpirables e impermeables (tipo Gore-tex). Es mejor tomar zapatos con una talla más que la habitual para limitar la fricción y las ampollas
- Zapatos ligeros (tenis) o sandalias después de la caminata
- Chaqueta ligera a prueba de viento
- Chaqueta de lluvia- Sombrero, gorra
- Bonete o diadema tibia (especialmente en invierno, en temperaturas de actitud puede ser muy fresca, ¡incluso puede haber nieve!)
- Un par de guantes
- Una bufanda o bufanda
- Pantalones cortos o bermudas
- Calcetines para caminar (anti-ampollas), elíjalos preferiblemente no demasiado caliente
- Chaqueta o jersey de lana
- Pantalón de senderismo (esencial para el senderismo en altitud, las temperaturas pueden ser bajas)



- Camisetas
- Ropa interior cómoda y adecuada para la actividad de senderismo (promueve el algodón, más transpirable y menos irritante)
- Traje de baño, sandalias para nadar (guijarros o áreas resbaladizas) y máscara y snorkel para quienes lo deseen
- Bolsa pequeña para poner tus cosas útiles al final de la caminata y en tiempo libre

## **Material**

---

- Calabaza de al menos 1,5 litros (preferencia isotérmica), o bolsa de agua de 2 litros (isotérmica). Este último le permite beber pequeñas cantidades más regularmente, lo que se recomienda para una buena hidratación
- Senderismo mochila mínimo 30-35
- Bastones telescópicos, (Leki por ejemplo), plegándose en 3 hebras (es más conveniente colocarlos en la bolsa), opcional pero muy recomendable porque los terrenos son a menudo pedregosos o empinados
- Plato, cuchillo, tenedor y taza (requerido)
- Crema de protección solar (cara y labios)
- Lentes de sol
- Toalla de baño / toalla de baño (toallas incluidas)
- Faro (puede ser útil por la noche para regresar a la vivienda o al compartir la habitación con otro participante)
- Sandalias, tipo medusa, para ir a nadar (recomendado)
- Navaja de bolsillo (tenga cuidado, póngalos en el equipaje de la bodega)

## **Material util**

---

- Bloc de notas, mantener un diario es una gran actividad para los excursionistas
- También puede viajar con su hoja de datos donde le hemos dado un lugar especial para sus favoritos, historias de viajes o anécdotas

## **Maletas**

---

Los vehículos usados a veces tienen maleteros bastante pequeños para poder llevar todo el equipaje, gracias por evitar las bolsas rígidas y las maletas. Prefiere una bolsa de viaje flexible con cierre lateral o una mochila sin marco. Limite el peso al máximo. No olvide una buena bolsa para caminatas donde puede guardar los artículos que necesita durante el día (mínimo 35 L). Todos los días, debe agregarse el almuerzo de picnic

## **Farmacia**

---

Nuestros guías tienen una farmacia de primeros auxilios que incluye: antiséptico local, vendas, compresas, vendajes dobles para la piel, tiras de elastoplast. Le recomendamos que lleve consigo un pequeño botiquín de medicamentos todos los días para las "pequeñas llagas" y un segundo kit más completo para dejar en el equipaje principal

Kit diario pequeño

- Crema de protección solar cara y labios
- Gel desinfectante de manos o toallitas desinfectantes
- Antiséptico local sin alcohol- Lavado ocular o antiséptico ocular en vainas
- Suero fisiológico en vainas
- Caja de emplastos adhesivos de diferentes tamaños
- Caja de apósitos hidro-coloides para bulbos (compeed)
- Caja de compresas estériles
- Rollo de emplasto adhesivo
- Bandas extensibles
- Cinta de contención cohesiva (esguinces, soporte)
- Spray anti-mosquitos para la piel
- Ungüento contra la picazón
- Ungüento o spray contra quemaduras superficiales y / o quemaduras solares
- Ungüento contra golpes y azules y / o tubo homeopático Arnica 9CH-
- Pastillas purificadoras de agua (Micropur forte o Aquatabs)

## **Pasaporte**

---

Para los ciudadanos franceses, belgas y suizos (y los miembros de la Unión Europea en general), el documento de identidad válido

o el pasaporte (válido también) es suficiente para ingresar al territorio español

## **Visa**

---

No se requieren visados para los ciudadanos europeos

## **Documento de identidad**

---

Tener toda nuestra documentación al día

Trámites policiales

La información mencionada es indicativa para los nacionales franceses

Pasaporte: Sí válido

Además de su pasaporte o su CNI, le recomendamos que viaje con una fotocopia de forma permanente (la doble página donde aparece la imagen), que lo ayudará en caso de pérdida o robo del original

CNI: Sí válido

A partir del 1 de enero de 2014, el período de validez de las tarjetas nacionales de identidad (NIC) emitidas para adultos aumentará de 10 a 15 años. Atención, esta extensión no se referirá a la CNI emitida a menores de edad que permanecerán válidos durante 10 años. A este efecto, se acaba de publicar un decreto en el Diario Oficial del viernes 20 de diciembre de 2013. Esta extensión de 5 años se referirá a ambos

El nuevo CNI emitido desde el 1 de enero de 2014, el CNI emitido entre el 2 de enero de 2004 y 31 de diciembre de 2013. Para las CNI emitidas entre el 2 de enero de 2004 y el 31 de diciembre de 2013, esta extensión de 5 años no implicará ningún procedimiento especial por parte de los usuarios, la fecha de validez escrita en la garantía no será cambiado. Para cada país que acepta el documento nacional de identidad como documento de viaje, el Ministerio del Interior ofrece una hoja de información traducida. <http://www.interieur.gouv.fr/Actualites/L-actu-du-Ministere/Duree-de-validite-de-la-CNI>

## **Vacunas obligatorias**

---

No hay vacunas obligatorias

## **Informaciones de salud y recomendaciones**

---

Buena hidratación, alimentación y descanso

## **Tiempo**

---

El clima de Mallorca es típicamente mediterráneo, con unas temperaturas medias templadas y un régimen de precipitaciones estacional, coincidiendo la estación seca con la cálida en verano. El régimen de precipitaciones se caracteriza por su irregularidad, variando considerablemente de un año a otro, hasta el extremo de llegar a provocar sequías. La mayor parte de la lluvia se concentra en pocos días, con precipitaciones intensas o muy intensas en otoño y el resto del año de poca intensidad. Las temperaturas medias anuales, exceptuando la alta montaña están entre los 16 y 18° C, con máximas medias los días de verano de 29/31° C y mínimas medias las noches de invierno de 5/9° C, a pesar de que se dan puntas prácticamente cada año, por encima de 35° C y por debajo de -2° C, ocasionalmente las temperaturas pueden llegar hasta los 41° C en verano y hasta -6° C en invierno. El entorno físico de Mallorca, es en primer lugar el mar, una mar profunda, cerrada y relativamente cálida, con temperaturas superficiales que alcanzan los 26 ° C en agosto y que no bajan de los 14° C en invierno, y con temperaturas abisales siempre por encima de los 13° C, un hecho único en el mundo. La mar regula la temperatura y hace que la estacionalidad térmica no sea tan marcada como en pleno continente, a la misma latitud

## **Electricidad**

---

Voltaje: 220-230V. Frecuencia: 50 HTZ

## **Hora local**

---

Hora estándar UTC/GMT +1 hora

Horario de verano: +1 hora

Compensación de uso horario corriente UTC/GMT +2 horas



## Geografía

---

Islas Baleares es una comunidad autónoma española compuesta por las islas del archipiélago balear: Mallorca, Menorca, Ibiza, Formentera y Cabrera. Situado en el Mar Mediterráneo junto a la costa oriental de la Península Ibérica. La capital de la comunidad es Palma de Mallorca

## Turismo responsable

---

Altai España trabaja por un turismo más responsable y forma parte de un enfoque de organización de viajes que respeta los principios justos y sostenibles

La armonización de las prácticas garantiza

- Una distribución justa de los beneficios económicos
- Mejora de las condiciones de trabajo de los equipos locales y su conciencia de la protección del medio ambiente
- La información de los viajeros al respeto de la población local y el medio ambiente y la recopilación de sus sentimientos a su regreso. Adopte, también, acciones simples durante sus viajes y actúe en favor del turismo responsable
- Evite dejar basura atrás: colóquelos en botes de basura o llévelos con usted
- Use el agua potable con moderación (prefiera duchas a baños e informe sobre fugas) y evite desperdiciarla (prefiera jabones biodegradables para el lavado, etc.)
- Evite los sitios culturales degradantes: no toque las estatuas, no mueva piedras y objetos, etc
- Prefiera intercambios a donaciones (regalos demasiado importantes dado el nivel de vida del país puede desestabilizar el equilibrio económico local)
- Salga a caminar, especialmente en algunos ecosistemas frágiles, observe la vida silvestre a distancia, no abandone los senderos, limite el pisoteo y no traiga "recuerdos": abandone la recolección de flores raras, la recolección de fósiles, etc
- En algunos hoteles, tendrá aire acondicionado individual. Se recomienda encarecidamente evitar el consumo excesivo de energía y las emisiones de gases de efecto invernadero para reducirla sistemáticamente cuando no se encuentra en la habitación