








CAMINANDO POR LA COSTA ANDALUZA

En la confluencia del Mar Mediterráneo y el Océano Atlántico, en la puerta de entrada a África a solo 14 km, encontraréis la costa salvaje que conecta Tarifa con Cádiz, bordeada de montañas, ofrece magníficos contrastes, tanto naturales como culturales que les deleitarán. La cultura del norte de África, todavía presente en este territorio anteriormente llamado Al-Andalu, ha dejado una huella suntuosa en la arquitectura tradicional y sus monumentos, destacando sus delicias culinarias. Los paisajes de dunas, los acantilados y su sorprendente formación geológica costera de playas y arroyos salvajes, contrastan con los bosques de pinos o corchos de las cadenas montañosas directamente adyacentes. Como una ruta de migración perpetua, cientos de miles de aves deambulan cada año en su camino hacia climas africanos más cálidos a fines del verano, o de regreso a sus zonas de reproducción del norte en la primavera. ¡Un espectáculo único con aves rapaces de todo tipo, cigüeñas y otras aves!

 Región	ANDALUCÍA
 Actividad	En individual Trekking y senderismo
 Duración	8 días
 Código	BBTARLIB
 Precio	A partir de 440 €
 Nivel	3/5
 Confort	3/5

PROGRAMA

📍 Día 1 **LLEGADA A SEVILLA**

Llegarán a Sevilla capital andaluza del flamenco, con su río Guadalquivir y su Torre de Loro, para instalarse en un hotel del centro, cerca de la estación de autobuses donde tomarán su camino al día siguiente para Tarifa, cuna del Surf. Su cena es libre y les recomendamos hacerlo en el peculiar barrio de Triana

Alojamiento: Sevilla

📍 Día 2 **TARIFA Y EL PARQUE DE LOS ALCORNOQUES**

Su llegada a Tarifa no les dejará indiferentes, cuidado con el viento, que siempre juega entre el levante y el poniente. Podrán disfrutar del pequeño centro histórico de Tarifa para almorzar. Después partirán para tu primera caminata, un circuito en el Parque Natural de los Alcornos, a orillas del río Guadalme, un cañón (llamado Canuto) donde hay una vegetación típica de los bosques húmedos de climas tropicales antiguos, gracias a la alta humedad descargada en las laderas de las montañas por los vientos del mar. Seguramente verán los primeros buitres durante esta primera caminata, corta y agradable

Alojamiento: Tarifa

** 2h30 de caminata - desnivel +200m/-200m - Distancia 9km*

📍 Día 3 **CERRO DEL TAMBOR Y TORRE DE GUADALMESI**

Un día maravilloso para conocer la parte oriental del Parque del Estrecho de Gibraltar, donde pasarán el resto de la semana.

Descenso a la costa por el cañón de Huerta Grande, los maquis y

Matorral del Cerro (montaña) del Tambor frente a Marruecos y el Monte Djebel Musa. Sorprendente llegada al borde del Mediterráneo, en este mítico punto de encuentro entre el Mediterráneo y el Océano Atlántico. Descubrimiento de la Torre de Guadalme, patrimonio del antiguo sistema de defensa de esta costa contra piratas, beréberes y otras incursiones ... Los flyschs, formaciones geológicas particulares en esta sección de la costa, forman impresionantes plataformas de abrasión. Pudiendo cenar en un restaurante del centro fortificado del casco antiguo, laberinto de plazas y calles estrechas, animado con un ambiente alternativo donde reinan los surfistas

Alojamiento: Tarifa

📍 Día 4 **BETIJELO - PUNTA PALOMA - BOLONIA - BALEO**

Traslado corto en taxi (no incluido en el presupuesto). Para comenzar su itineraria desde la playa de Valdevaqueros hacia el oeste.

Pasarán junto a la Necrópolis de los Algarbes, edificio funerario prehistórico,

luego llegaran a la aldea de Betijelo. Los panoramas son fantásticos. Descenso a la playa a través del espeso bosque de pinos, sombreado por un camino que conduce a lo largo de la costa entre acantilados, playas y pinares hasta Baelo Claudia, una antigua ciudad romana bien conservada. El pueblo de Bolonia y su espléndida duna nos dan la bienvenida para pasar la noche. Cena libre

Alojamiento: Bolonia

** 4h30 de caminata - desnivel +350m/-350m - Distancia 14km*

📍 Día 5 **DUNA DE BOLONIA**

Suban a las alturas de la duna de Bolonia para tener una última visión de la bahía mágica y continúen su viaje. Caminarán por los acantilados hasta el faro y la pequeña fortaleza de

Caraminal que les ofrecerán un panorama muy bello de Tánger. Luego continúen por la playa de Atlanterra hacia Zahara de los Atunes, conocida por su atún fresco y sabroso, un pequeño traslado en taxi (no incluido en el presupuesto) les dejará en Barbate, pueblo típico pesquero donde podrán disfrutar de una cena a orillas del mar

Alojamiento: Barbate

** 4h30 de caminata - desnivel +100m/-100m - Distancia 16km*

📍 Día 6 **DE BARBATE AL FARO DE TRAFALGAR**

Una caminata en el balcón suroeste de Europa. Recorrerán la costa a lo largo de los deslumbrantes acantilados de piedra caliza blanca, sobre un océano Atlántico con aguas cristalinas y azules. Un verdadero placer caminar con la cara hacia el viento frente a la inmensidad del océano. Pasarán la Torre del Tajo, cruzarán los acantilados para llegar a las playas de arena de Los Caños de Meca y al faro de Trafalgar. Terminarán su caminata y traslado a Cádiz. Dispondrán de tiempo para visitarán Cádiz, su paseo marítimo, su playa, su centro histórico (El teatro romano, el Arco del pueblo, el lugar San Juan ...). Cena libre
Alojamiento: Cádiz

** 4h00 de caminata - desnivel +110m/-110m - Distancia 12km*

📍 Día 7 **SEVILLA**

Tomarán un autobús de vuelta a Sevilla donde podrán buscar un buen lugar para su última cena en Andalucía
Alojamiento: Sevilla

📍 Día 8 **REGRESO**

Fin de su viaje y vuelta a casa

PERÍODO & PRESUPUESTO

Cuándo viaja?

La mejor época para viajar es en los siguientes meses:

ene.	feb.	mar.	abr.	may.	jun.	jul.	ago.	sept.	oct.	nov.	dic.
------	------	------	------	------	------	------	------	-------	------	------	------

Condiciones de pago y cancelacion

Inscription

Facturation

Al realizar su reserva, le enviamos por email su factura. El saldo debe ser recibido por lo menos 30 días antes de la fecha de llegada. Si el saldo del viaje no nos llega dentro de este período, Altaï Canarias se reserva el derecho de cancelar la reserva sin compensaciones

Annulation

Si por algún motivo, usted se ve obligado a cancelar su viaje, el reembolso de la cantidad abonada será bajo las siguientes retenciones:

Cancelación: Más de 30 días antes del inicio del viaje: los gastos de cancelación serán de 50€/persona. De 30 días a 21 días antes del inicio del viaje: el depósito será retenido (o sea 30% del precio del viaje) De 20 días a 14 días antes de la salida: 50% del precio del viaje será retenido. De 13 días a 7 días antes de la salida :75% del precio del viaje será retenido. Menos de 7 días antes de la salida: 100% del precio del viaje será retenido. Casos especiales: Independientemente de la fecha de cancelación o modificación del contrato, se añaden a la tabla más arriba los gastos siguientes: Gastos fijos aéreos: en el caso de un billete comprado con anticipación para evitarles gastos suplementos importantes, 100% de los gastos no reembolsables en caso de cancelación o modificación del itinerario de vuelo les será facturado. La tabla mas arriba, solo se aplica en caso de viajes sin vuelos. Gastos fijos terrestres: los gastos anticipados por las reservas firmes, les serán facturados en caso de cancelación. Gastos de seguro: que hayan contratado un seguro multiriesgos o de cancelación, la cantidad del seguro es requerida y no puede ser objeto de ningún reembolso. Estas condiciones específicas serán notificadas en la confirmación de la inscripción. Si debe cancelar su viaje antes del inicio (fecha de salida), tiene que informar lo más temprano posible a Altaï Canarias y el asegurador por medio escrito permitiendo la obtención de una notificación de recibo. Será la fecha de recepción de la solicitud que determinará la fecha para facturar los gastos de cancelación. Si Altaï Canarias ve conveniente y está obligado a cancelar una salida en grupo, debido al número insuficiente de participantes, la decisión será tomada y los clientes informados a más tardar 21 días antes de la salida. Altaï Canarias también puede cancelar una salida debido a acontecimientos excepcionales, incluyendo los de fuerza mayor (erupción volcánica, eventos sociales, huelgas, mal tiempo) para evitar poner en peligro la seguridad de los participantes. En estos casos, los participantes serán reembolsados íntegramente de las cantidades abonadas anteriormente, sin reclamar ninguna indemnización

Modification du contrat

En caso de modificación de un viaje por el cliente resultante en modificación de gastos por parte de Altaï Canarias, estos gastos serán asumidos por el cliente. En cualquier caso, se escribirán los cambios. Altaï Canarias podría cambiar elementos en el contrato del viaje si hubiese elementos externos a nuestra voluntad. Nuestros clientes son informados por escrito tan pronto como sea posible

Prix et révision des prix

Para los viajes en grupo, los precios que aparecen en el sitio web han sido calculados y son válidos para el número indicado de participantes para cada viaje. Las tarifas se confirman durante la inscripción. Si el número de participantes es inferior, un suplemento adicional para pequeño grupo se puede aplicar. Para todas las estancias o programas, mencionamos el precio por persona, válido a partir de un número de participantes, y mostramos los incluidos y no incluidos en este precio. Cualquier cambio en los tipos de cambio de moneda, los precios de los distintos componentes de un viaje y, especialmente, los precios del combustible pueden resultar en un ajuste de precios

CONDICIONES DE SALUD Y ADMINISTRATIVAS

Altaï Canarias no sustituye a la responsabilidad individual de cada participante. Deben cumplir con las regulaciones y trámites de policía, de aduanas y de salud en cualquier momento del viaje. En ningún caso, Altaï Canarias no es un sustituto de la responsabilidad individual del cliente que debe hacerse cargo de la obtención de todos los trámites antes de la salida (pasaporte, visado, certificado de salud). La información práctica contenida en nuestras fichas técnicas es indicativa. Comprobar por vosotros mismos antes de la salida con las autoridades (consulado general) la lista de los documentos requeridos. El incumplimiento de estas normas, la imposibilidad de un cliente para presentar documentos válidos, los retrasos, implican la responsabilidad exclusiva

del cliente que cubrirá los gastos

Cession du contrat

En caso de cesión del contrato por parte del cliente a un cesionario, las condiciones de modificación y anulación se aplican

Seguro

Recomendamos adquirir un seguro de viaje, para garantizar su tranquilidad y cubrir cualquier imprevisto

INFORMACIONES PRÁCTICAS

Equipo

Altai España es miembro del Grupo Altai, una red de agencias locales de naturaleza y aventura en 30 países. Establecida en Madrid, nuestra agencia Altai España le garantiza una experiencia de viaje activa y exitosa, gracias a nuestros guías y nuestras infraestructuras logísticas. Durante su viaje, lo acompañan nuestros guías de aventura Altai, movilizados al 100% para hacerle descubrir lugares inusuales en el campo. Déjese guiar ... Cuando llegue a su destino, será recibido por su guía o conductor local en su idioma

Alimentación

Los desayunos se toman en el hotel o en pequeños restaurantes contiguos

Los almuerzos suelen ser muy completos. La gastronomía mediterránea se presta perfectamente: frutas y verduras frescas, charcutería y quesos locales

Por la noche, las comidas se toman en pequeños restaurantes locales u en los alojamientos

Concedemos gran importancia a la gastronomía y todos los lugares en los que comemos han sido elegidos con cuidado

Alojamiento

Posibilidad de alojarse desde un Hostel a una confortable habitación doble en un hotel

Seleccionamos nuestros alojamientos rurales y familiares para que su descanso sea agradable y confortable

Presupuesto y cambio

La unidad monetaria es el euro. Piense en el pequeño presupuesto que necesitará para las bebidas y algunas comidas gratuitas

Propina

En España no hay reglas escritas sobre cómo gestionar la propina, pero es símbolo de agradecimiento de un buen servicio

Material necesario

Ropa, de pies a cabeza:

- Zapatos para caminar con la parte superior alta preferiblemente, buenas suelas esculpidas (tipo Vibram), transpirables e impermeables (tipo Gore-tex). Es mejor tomar zapatos con una talla más que la habitual para limitar la fricción y las ampollas
- Zapatos ligeros (tenis) o sandalias después de la caminata
- Chaqueta ligera a prueba de viento
- Chaqueta de lluvia
- Sombrero, gorra
- Bonete o diadema tibia (especialmente en invierno, en temperaturas de actitud puede ser muy fresca, ¡incluso puede haber nieve!)
- Un par de guantes
- Una bufanda o bufanda
- Pantalones cortos o bermudas
- Calcetines para caminar (anti-ampollas), elíjalos preferiblemente no demasiado caliente
- Chaqueta o jersey de lana
- Pantalón de senderismo (esencial para el senderismo en altitud, las temperaturas pueden ser bajas)
- Camisetas- Ropa interior cómoda y adecuada para la actividad de senderismo (promueve el algodón, más transpirable y menos irritante)
- Traje de baño, sandalias para nadar (guijarros o áreas resbaladizas) y máscara y snorkel para quienes lo deseen- Bolsa pequeña para poner tus cosas útiles al final de la caminata y en tiempo libre

Material

- Calabaza de al menos 1,5 litros (preferencia isotérmica), o bolsa de agua de 2 litros (isotérmica). Este último le permite beber pequeñas cantidades más regularmente, lo que se recomienda para una buena hidratación
- Senderismo mochila mínimo 30-35l- Bastones telescópicos, (Leki por ejemplo), plegándose en 3 hebras (es más conveniente colocarlos en la bolsa), opcional pero muy recomendable porque los terrenos son a menudo pedregosos o empinados
- Plato, cuchillo, tenedor y taza (requerido)

- Crema de protección solar (cara y labios)
- Lentes de sol
- Toalla de baño / toalla de baño (toallas incluidas)
- Faro (puede ser útil por la noche para regresar a la vivienda o al compartir la habitación con otro participante)
- Sandalias, tipo medusa, para ir a nadar (recomendado)- Navaja de bolsillo (tenga cuidado, póngalos en el equipaje de la bodega)

Material util

- Bloc de notas, mantener un diario es una gran actividad para los excursionistas
- También puede viajar con su hoja de datos donde le hemos dado un lugar especial para sus favoritos, historias de viajes o anécdotas

Maletas

Los vehículos usados a veces tienen maleteros bastante pequeños para poder llevar todo el equipaje, gracias por evitar las bolsas rígidas y las maletas. Prefiere una bolsa de viaje flexible con cierre lateral o una mochila sin marco. Limite el peso al máximo. No olvide una buena bolsa para caminatas donde puede guardar los artículos que necesita durante el día (mínimo 35 L). Todos los días, debe agregarse el almuerzo de picnic

Farmacia

Nuestros guías tienen una farmacia de primeros auxilios que incluye: antiséptico local, vendas, compresas, vendajes dobles para la piel, tiras de elastoplast

Le recomendamos que lleve consigo un pequeño botiquín de medicamentos todos los días para las "pequeñas llagas" y un segundo kit más completo para dejar en el equipaje principal

Kit diario pequeño

- Crema de protección solar cara y labios
- Gel desinfectante de manos o toallitas desinfectantes
- Antiséptico local sin alcohol
- Lavado ocular o antiséptico ocular en vainas
- Suero fisiológico en vainas
- Caja de emplastos adhesivos de diferentes tamaños
- Caja de apósitos hidro-coloides para bulbos (compeed)
- Caja de compresas estériles- Rollo de emplasto adhesivo
- Bandas extensibles
- Cinta de contención cohesiva (esguinces, soporte)
- Spray anti-mosquitos para la piel
- Ungüento contra la picazón
- Ungüento o spray contra quemaduras superficiales y / o quemaduras solares- Ungüento contra golpes y azules y / o tubo homeopático Arnica 9CH- Pastillas purificadoras de agua (Micropur forte o Aquatabs)

Pasaporte

Para los ciudadanos franceses, belgas y suizos (y los miembros de la Unión Europea en general), el documento de identidad válido o el pasaporte (válido también) es suficiente para ingresar al territorio español

Visa

No se requieren visados para los ciudadanos europeos

Documento de identidad

Tener toda nuestra documentación al día Trámites policiales

La información mencionada es indicativa para los nacionales franceses

Pasaporte: Sí válido

Además de su pasaporte o su CNI, le recomendamos que viaje con una fotocopia de forma permanente (la doble página donde aparece la imagen), que lo ayudará en caso de pérdida o robo del original

CNI: Sí válido

A partir del 1 de enero de 2014, el período de validez de las tarjetas nacionales de identidad (NIC) emitidas para adultos aumentará de 10 a 15 años. Atención, esta extensión no se referirá a la CNI emitida a menores de edad que permanecerán válidos durante 10 años. A este efecto, se acaba de publicar un decreto en el Diario Oficial del viernes 20 de diciembre de 2013. Esta extensión de 5 años se referirá a ambos

El nuevo CNI emitido desde el 1 de enero de 2014, el CNI emitido entre el 2 de enero de 2004 y 31 de diciembre de 2013. Para las CNI emitidas entre el 2 de enero de 2004 y el 31 de diciembre de 2013, esta extensión de 5 años no implicará ningún procedimiento especial por parte de los usuarios, la fecha de validez escrita en la garantía no será cambiado. Para cada país que acepta el documento nacional de identidad como documento de viaje, el Ministerio del Interior ofrece una hoja de información traducida. <http://www.interieur.gouv.fr/Actualites/L-actu-du-Ministere/Duree-de-validite-de-la-CNI>

Vacunas obligatorias

No hay vacunas obligatorias

Tiempo

Andalucía disfruta de un clima mediterráneo templado. Sus principales características son: veranos secos y calurosos, e inviernos de temperaturas suaves. Precipitaciones irregulares

Electricidad

Voltaje: 220-230V. Frecuencia: 50 HTZ

Hora local

Fuera de horario de verano UTC / GMT + 1 h

Durante el período de verano UTC / GMT + 2h (CEST)

La misma zona horaria que Francia para la península

Para la zona horaria canaria de África occidental. Cuando es mediodía en París, son las 11 de la mañana en Canarias

Geografía

Andalucía se encuentra situada al sur de la península ibérica; limitando al oeste por Portugal, al sur con el océano Atlántico, el mar Mediterráneo y el reclamado territorio británico de ultramar de Gibraltar, al norte con las regiones españolas de Extremadura y Castilla-La Mancha y al este con la Región de Murcia

Turismo responsable

Alta España trabaja por un turismo más responsable y forma parte de un enfoque de organización de viajes que respeta los principios justos y sostenibles

La armonización de las prácticas garantiza

- Una distribución justa de los beneficios económicos
- Mejora de las condiciones de trabajo de los equipos locales y su conciencia de la protección del medio ambiente
- La información de los viajeros al respeto de la población local y el medio ambiente y la recopilación de sus sentimientos a su regreso. Adopte, también, acciones simples durante sus viajes y actúe en favor del turismo responsable
- Evite dejar basura atrás: colóquelos en botes de basura o llévelos con usted
- Use el agua potable con moderación (prefiera duchas a baños e informe sobre fugas) y evite desperdiciarla (prefiera jabones biodegradables para el lavado, etc.)
- Evite los sitios culturales degradantes: no toque las estatuas, no mueva piedras y objetos, etc- Prefiera intercambios a donaciones (regalos demasiado importantes dado el nivel de vida del país puede desestabilizar el equilibrio económico local)
- Salga a caminar, especialmente en algunos ecosistemas frágiles, observe la vida silvestre a distancia, no abandone los senderos, limite el pisoteo y no traiga "recuerdos": abandone la recolección de flores raras, la recolección de fósiles, etc
- En algunos hoteles, tendrá aire acondicionado individual. Se recomienda encarecidamente evitar el consumo excesivo de energía y las emisiones de gases de efecto invernadero para reducirla sistemáticamente cuando no se encuentra en la habitación