










CAMINAR EN MALLORCA

Muy lejos de las imágenes de "Baleares", Mallorca ha podido reservar a los viajeros más exigentes magníficas áreas protegidas entre el mar y las montañas

¡Las calas de aguas cristalinas, senderos de balcón, pueblos agrícolas vírgenes y su sierra Tramontana garantizan un viaje sorprendente y exótico a solo 2 horas de París! y de las grandes ciudades europeas

 Región	BALEARES
 Actividad	Trekking y senderismo
 Duración	8 días
 Grupo	5 a 12 personas
 Código	BESMAJ
 Precio	A partir de 1.210 €
 Nivel	4/5
 Confort	3/5
 Idioma (s)	francés / inglés / español

PROGRAMA

📍 Día 1 PALMA DE MALLORCA



Llegada al aeropuerto de Palma de Mallorca y traslado al hotel cercano al centro de la ciudad. Donde pasaran la primera noche antes de introducirse en la sierra de Tramontana.
Podrán disfrutar de la belleza de la ciudad de Mallorca, su Catedral, sus encantadoras calles llenas de frescura. Y comenzar a disfrutar del viaje. Cena libre y noche en Palma
Alojamiento: Palma de Mallorca


📍 Día 2 CAMINO DEL ARCHIDUQUE



En su primera mañana, se trasladarán a Valldemosa desde donde partirán para seguir el Camino del Archiduque hasta el Puig des Caragolí. Esta vieja pista es famosa porque a menudo la caminaban Chopin y Georges Sand durante su estancia en la región. Después de un corto cruce de la meseta de Caragolí, comenzarán su descenso en Valldemosa, sin duda uno de los pueblos más encantadores de la región. Libre descubrimiento del pueblo
Alojamiento: Refugio Can Boi

* 4h30 de caminata - desnivel +650m/-650m. Distancia 12km

📍 Día 3 LLULCARI - CAMINO DE LOS PINTORES - CAMINO DE CASTELLÓ - DEHIÀ



Saldrán a pie desde su alojamiento para tomar el camino del famoso GR 221 de la Piedra Seca, el camino que cruza la totalidad de la Tramontana. En cordones descenderán al pequeño pueblo de Llulcari para recorrer junto al mar, un camino muy bonito en balcón que nos llevará a Deià. Después de un buen baño para el que quiera, regresarán al pueblo desde donde serán trasladados hasta Soller su próximo destino, donde se alojarán por 2 noches en un Hostel, posibilidad de pasar la noche también según disponibilidad en el Puerto de Soller
Alojamiento: Soller u Puerto de Soller

* 4h30 de caminata - desnivel +600m/-600m - Distancia 14 km

📍 Día 4 MIRADOR DE SES BARQUES - CALA TUENT



Un corto traslado les llevará hasta la torre de vigilancia de Ses Barques, punto de partida de su caminata diaria. Desde allí, un magnífico sendero les conducirá a la Cala Tuent, probablemente una de las "calas" locales más famosas, con sus aguas turquesas. Nadar, hacer un picnic en la playa y regresar en barco, (si es posible, según las condiciones climáticas y la temporada), hasta Puerto de Soller, un pequeño y encantador balneario junto al mar, donde podrán disfrutar de su cena junto al mar
Alojamiento: Soller u Puerto de Soller

* 4h00 de caminata - desnivel +500m/-800m. Distancia 12km

📍 Día 5 **TOSSALS VERDS**



La torre de Tossals, la tercera cumbre de la isla ubicada en el corazón de la Sierra de la Tramuntana, les ofrecerá vistas espectaculares de los valles de Sóller y Cúber, con el Puig Major. Pasarán por Pas Llis, llegarán al refugio para descansar y tomar fuerzas para completar su bucle para el GR221 hacia Font des Noguers. Se nutrirán de paz en el Santuario de Lluc donde se instalaremos por 2 noches
Alojamiento: Santuario de Lluc

* 5h00 de caminata - desnivel +800m /-800m


📍 Día 6 **PUIG DE MANSANELLA**



Saldrán a la mañana a pie desde su alojamiento. El camino serpentea a través del bosque para salir a mitad de camino en la cresta que nos llevará a la cima del Puig Massanella (segunda cumbre de la isla a 1.352 m) desde donde tendrán una vista fantástica de 360 grados de la isla. El regreso es por el mismo camino (posible variante para Puig Galileu para los más valientes!), cuenten con 1h30 más hasta el monasterio
Alojamiento: Santuario de Lluc

* 5h30 de caminata- desnivel +800m /- 800m

📍 Día 7 **COLL DE CREU - CALA MURTA - CABO DE FORMENTOR**



Se despedirán de su ruta descubriendo el fabuloso Cap Formentor. Después de un traslado a Pollença y pasando por el mirador de Colomers, saldrán a pie hacia una maravillosa caminata que les llevará a la cala Muerta a través de Puig Fumat. Espléndidas vistas y posibilidad de nadar en Cala Murta. Se trasladarán a la ciudad para pasar su última noche
Alojamiento: Palma de Mallorca

* 4h00 de caminata- desnivel +500m/-500m

📍 Día 8 **FIN DE VIAJE**



Después del desayuno, traslado libre hasta el aeropuerto de Palma para su regreso

FECHAS & PRECIO

Salidas de grupos según idiomas francés:

De	A	Precio por persona	Garantizado	Inscripción
04/05/2024	11/05/2024	1.150 €	No	

Salidas internacionales:

No hay salida por el momento

Salidas de grupos según idiomas español:

No hay salida por el momento

Código de viaje: BESMAJ

El precio incluye

- Supervisión por un Guía especializado de Altai España habla francés/ inglés/ castellano
- Alojamiento en hotel en base doble / triple, según descrito en programa
- Alojamiento en habitación compartida en Refugio / Hostel, con baño compartido
- Traslados según lo descrito en el programa (excepto D.8 al aeropuerto)
- La pensión completa, (excepto cenas D1 y D7)

El precio no incluye

- Los vuelos internacionales
- Las cenas de D1 - D7
- Las bebidas y compras personales
- Las visitas no mencionadas en el programa
- El seguro y la asistencia
- Traslado último día al aeropuerto

Vuelos internacional

Hay una gran variedad de vuelos con destino a Mallorca

Condiciones de pago y cancelacion

Registro

Facturación

Al realizar su reserva, le enviamos por email su factura. El saldo debe ser recibido por lo menos 30 días antes de la fecha de llegada. Si el saldo del viaje no nos llega dentro de este período, Altai Canarias se reserva el derecho de cancelar la reserva sin compensaciones

Cancelación

Si por algún motivo, usted se ve obligado a cancelar su viaje, el reembolso de la cantidad abonada será bajo las siguientes retenciones:

Cancelación: Más de 30 días antes del inicio del viaje: los gastos de cancelación serán de 50€/persona. De 30 días a 21 días antes del inicio del viaje: el depósito será retenido (o sea 30% del precio del viaje) De 20 días a 14 días antes de la salida: 50% del precio del viaje será retenido. De 13 días a 7 días antes de la salida :75% del precio del viaje será retenido. Menos de 7 días antes de la salida: 100% del precio del viaje será retenido. Casos especiales: Independientemente de la fecha de cancelación o modificación del contrato, se añaden a la tabla más arriba los gastos siguientes: Gastos fijos aéreos: en el caso de un billete comprado con anticipación para evitarles gastos suplementos importantes, 100% de los gastos no reembolsables en caso de cancelación o modificación del itinerario de vuelo les será facturado. La tabla mas arriba, solo se aplica en caso de viajes sin vuelos. Gastos fijos terrestres: los gastos anticipados por las reservas firmes, les serán facturados en caso de cancelación. Gastos de seguro: que

hayan contratado un seguro multiriesgos o de cancelación, la cantidad del seguro es requerida y no puede ser objeto de ningún reembolso. Estas condiciones específicas serán notificadas en la confirmación de la inscripción. Si debe cancelar su viaje antes del inicio (fecha de salida), tiene que informar lo más temprano posible a Altaï Canarias y el asegurador por medio escrito permitiendo la obtención de una notificación de recibo. Será la fecha de recepción de la solicitud que determinará la fecha para facturar los gastos de cancelación. Si Altaï Canarias ve conveniente y está obligado a cancelar una salida en grupo, debido al número insuficiente de participantes, la decisión será tomada y los clientes informados a más tardar 21 días antes de la salida. Altaï Canarias también puede cancelar una salida debido a acontecimientos excepcionales, incluyendo los de fuerza mayor (erupción volcánica, eventos sociales, huelgas, mal tiempo) para evitar poner en peligro la seguridad de los participantes. En estos casos, los participantes serán reembolsados íntegramente de las cantidades abonadas anteriormente, sin reclamar ninguna indemnización

Modificación del contrato

En caso de modificación de un viaje por el cliente resultante en modificación de gastos por parte de Altaï Canarias, estos gastos serán asumidos por el cliente. En cualquier caso, se escribirán los cambios. Altaï Canarias podría cambiar elementos en el contrato del viaje si hubiese elementos externos a nuestra voluntad. Nuestros clientes son informados por escrito tan pronto como sea posible

Precios y revisiones de los precios

Para los viajes en grupo, los precios que aparecen en el sitio web han sido calculados y son válidos para el número indicado de participantes para cada viaje. Las tarifas se confirman durante la inscripción. Si el número de participantes es inferior, un suplemento adicional para pequeño grupo se puede aplicar. Para todas las estancias o programas, mencionamos el precio por persona, válido a partir de un número de participantes, y mostramos los incluidos y no incluidos en este precio. Cualquier cambio en los tipos de cambio de moneda, los precios de los distintos componentes de un viaje y, especialmente, los precios del combustible pueden resultar en un ajuste de precios

CONDICIONES DE SALUD Y ADMINISTRATIVAS

Altaï Canarias no sustituye a la responsabilidad individual de cada participante. Deben cumplir con las regulaciones y trámites de policía, de aduanas y de salud en cualquier momento del viaje. En ningún caso, Altaï Canarias no es un sustituto de la responsabilidad individual del cliente que debe hacerse cargo de la obtención de todos los trámites antes de la salida (pasaporte, visado, certificado de salud). La información práctica contenida en nuestras fichas técnicas es indicativa. Comprobar por vosotros mismos antes de la salida con las autoridades (consulado general) la lista de los documentos requeridos. El incumplimiento de estas normas, la imposibilidad de un cliente para presentar documentos válidos, los retrasos, implican la responsabilidad exclusiva del cliente que cubrirá los gastos

Cesión del contrato

En caso de cesión del contrato por parte del cliente a un cesionario, las condiciones de modificación y anulación se aplican

Seguro

Recomendamos adquirir un seguro de viaje, para garantizar su tranquilidad y cubrir cualquier imprevisto

INFORMACIONES PRÁCTICAS

Equipo

Altai España es miembro del Grupo Altai, una red de agencias locales de naturaleza y aventura en 30 países. Establecida en Madrid, nuestra agencia Altai España le garantiza una experiencia de viaje activa y exitosa, gracias a nuestros guías y nuestras infraestructuras logísticas. Durante su viaje, lo acompañan nuestros guías de aventura Altai, movilizados al 100% para hacerle descubrir lugares inusuales en el campo. Déjese guiar ... Cuando llegue a su destino, será recibido por su guía o conductor local en su idioma

Alimentación

Los desayunos se toman en el hotel o en pequeños restaurantes contiguos

Los almuerzos suelen ser muy completos. La gastronomía mediterránea se presta perfectamente: frutas y verduras frescas, charcutería y quesos locales

Por la noche, las comidas se toman en pequeños restaurantes locales u en los alojamientos

Concedemos gran importancia a la gastronomía y todos los lugares en los que comemos han sido elegidos con cuidado

Alojamiento

Posibilidad de alojarse desde un Hostel a una confortable habitación doble en un hotel. Seleccionamos nuestros alojamientos rurales y familiares para que su descanso sea agradable y confortable

Movimiento y traslado

- Recogida en el Aeropuerto de Mallorca
- Traslados durante el itinerante
- Traslado al aeropuerto para la vuelta (no incluido)

Presupuesto y cambio

La unidad monetaria es el euro. Piense en el pequeño presupuesto que necesitará para las bebidas y algunas comidas gratuitas

Propina

En España no hay reglas escritas sobre cómo gestionar la propina, pero es símbolo de agradecimiento de un buen servicio

Material necesario

Ropa, de pies a cabeza:

- Zapatos para caminar con la parte superior alta preferiblemente, buenas suelas esculpidas (tipo Vibram), transpirables e impermeables (tipo Gore-tex). Es mejor tomar zapatos con una talla más que la habitual para limitar la fricción y las ampollas
- Zapatos ligeros (tenis) o sandalias después de la caminata
- Chaqueta ligera a prueba de viento
- Chaqueta de lluvia
- Sombrero, gorra
- Bonete o diadema tibia (especialmente en invierno, en temperaturas de actitud puede ser muy fresca, ¡incluso puede haber nieve!)
- Un par de guantes
- Una bufanda o bufanda
- Pantalones cortos o bermudas
- Calcetines para caminar (anti-ampollas), elíjalos preferiblemente no demasiado caliente
- Chaqueta o jersey de lana
- Pantalón de senderismo (esencial para el senderismo en altitud, las temperaturas pueden ser bajas)
- Camisetas
- Ropa interior cómoda y adecuada para la actividad de senderismo (promueve el algodón, más transpirable y menos irritante)
- Traje de baño, sandalias para nadar (guijarros o áreas resbaladizas) y máscara y snorkel para quienes lo deseen
- Bolsa pequeña para poner tus cosas útiles al final de la caminata y en tiempo libre

Material

- Calabaza de al menos 1,5 litros (preferencia isotérmica), o bolsa de agua de 2 litros (isotérmica). Este último le permite beber pequeñas cantidades más regularmente, lo que se recomienda para una buena hidratación
- Senderismo mochila mínimo 30-35l
- Bastones telescópicos, (Leki por ejemplo), plegándose en 3 hebras (es más conveniente colocarlos en la bolsa), opcional pero muy recomendable porque los terrenos son a menudo pedregosos o empinados
- Plato, cuchillo, tenedor y taza (requerido)
- Crema de protección solar (cara y labios)
- Lentes de sol
- Toalla de baño / toalla de baño (toallas incluidas)
- Faro (puede ser útil por la noche para regresar a la vivienda o al compartir la habitación con otro participante)
- Sandalias, tipo medusa, para ir a nadar (recomendado)
- Navaja de bolsillo (tenga cuidado, póngalos en el equipaje de la bodega)

Material util

- Bloc de notas, mantener un diario es una gran actividad para los excursionistas
- También puede viajar con su hoja de datos donde le hemos dado un lugar especial para sus favoritos, historias de viajes o anécdotas

Maletas

Los vehículos usados a veces tienen maleteros bastante pequeños para poder llevar todo el equipaje, gracias por evitar las bolsas rígidas y las maletas. Prefiere una bolsa de viaje flexible con cierre lateral o una mochila sin marco. Limite el peso al máximo. No olvide una buena bolsa para caminatas donde puede guardar los artículos que necesita durante el día (mínimo 35 L). Todos los días, debe agregarse el almuerzo de picnic

Farmacia

Nuestros guías tienen una farmacia de primeros auxilios que incluye: antiséptico local, vendas, compresas, vendajes dobles para la piel, tiras de elastoplast

Le recomendamos que lleve consigo un pequeño botiquín de medicamentos todos los días para las "pequeñas llagas" y un segundo kit más completo para dejar en el equipaje principal

Kit diario pequeño

- Crema de protección solar cara y labios
- Gel desinfectante de manos o toallitas desinfectantes
- Antiséptico local sin alcohol
- Lavado ocular o antiséptico ocular en vainas
- Suero fisiológico en vainas
- Caja de emplastos adhesivos de diferentes tamaños
- Caja de apósitos hidro-coloides para bulbos (compeed)
- Caja de compresas estériles
- Rollo de emplasto adhesivo
- Bandas extensibles
- Cinta de contención cohesiva (esguinces, soporte)
- Spray anti-mosquitos para la piel
- Ungüento contra la picazón
- Ungüento o spray contra quemaduras superficiales y / o quemaduras solares
- Ungüento contra golpes y azules y / o tubo homeopático Arnica 9CH
- Pastillas purificadoras de agua (Micropur forte o Aquatabs)

Pasaporte

Para los ciudadanos franceses, belgas y suizos (y los miembros de la Unión Europea en general), el documento de identidad válido o el pasaporte (válido también) es suficiente para ingresar al territorio español

Visa

No se requieren visados para los ciudadanos europeos

Documento de identidad

Tener toda nuestra documentación al día

Trámites policiales

La información mencionada es indicativa para los nacionales franceses

Pasaporte: Sí válido

Además de su pasaporte o su CNI, le recomendamos que viaje con una fotocopia de forma permanente (la doble página donde aparece la imagen), que lo ayudará en caso de pérdida o robo del original

CNI: Sí válido

A partir del 1 de enero de 2014, el período de validez de las tarjetas nacionales de identidad (NIC) emitidas para adultos aumentará de 10 a 15 años. Atención, esta extensión no se referirá a la CNI emitida a menores de edad que permanecerán válidos durante 10 años. A este efecto, se acaba de publicar un decreto en el Diario Oficial del viernes 20 de diciembre de 2013. Esta extensión de 5 años se referirá a ambos

El nuevo CNI emitido desde el 1 de enero de 2014, el CNI emitido entre el 2 de enero de 2004 y 31 de diciembre de 2013. Para las CNI emitidas entre el 2 de enero de 2004 y el 31 de diciembre de 2013, esta extensión de 5 años no implicará ningún procedimiento especial por parte de los usuarios, la fecha de validez escrita en la garantía no será cambiado. Para cada país que acepta el documento nacional de identidad como documento de viaje, el Ministerio del Interior ofrece una hoja de información traducida. <http://www.interieur.gouv.fr/Actualites/L-actu-du-Ministere/Duree-de-validite-de-la-CNI>

Vacunas obligatorias

No hay vacunas obligatorias

Informaciones de salud y recomendaciones

Buena hidratación, alimentación y descanso

Tiempo

El clima de Mallorca es típicamente mediterráneo, con unas temperaturas medias templadas y un régimen de precipitaciones estacional, coincidiendo la estación seca con la cálida en verano. El régimen de precipitaciones se caracteriza por su irregularidad, variando considerablemente de un año a otro, hasta el extremo de llegar a provocar sequías. La mayor parte de la lluvia se concentra en pocos días, con precipitaciones intensas o muy intensas en otoño y el resto del año de poca intensidad. Las temperaturas medias anuales, exceptuando la alta montaña están entre los 16 y 18° C, con máximas medias los días de verano de 29/31° C y mínimas medias las noches de invierno de 5/9° C, a pesar de que se dan puntas prácticamente cada año, por encima de 35° C y por debajo de -2° C, ocasionalmente las temperaturas pueden llegar hasta los 41° C en verano y hasta -6° C en invierno. El entorno físico de Mallorca, es en primer lugar el mar, una mar profunda, cerrada y relativamente cálida, con temperaturas superficiales que alcanzan los 26 ° C en agosto y que no bajan de los 14° C en invierno, y con temperaturas abisales siempre por encima de los 13° C, un hecho único en el mundo. La mar regula la temperatura y hace que la estacionalidad térmica no sea tan marcada como en pleno continente, a la misma latitud

Electricidad

Voltaje: 220-230V. Frecuencia: 50 HTZ, tomas clásicas como en Francia

Hora local

Hora estándar UTC/GMT +1 hora. Horario de verano:+1 hora

Compensación de uso horario corriente UTC/GMT +2 horas

Geografía

Islas Baleares

Es una comunidad autónoma española compuesta por las islas del archipiélago balear: Mallorca, Menorca, Ibiza, Formentera y Cabrera. Situado en el Mar Mediterráneo junto a la costa oriental de la Península Ibérica. La capital de la comunidad es Palma de

Turismo responsable

Altai España trabaja por un turismo más responsable y forma parte de un enfoque de organización de viajes que respeta los principios justos y sostenibles

La armonización de las prácticas garantiza

- Una distribución justa de los beneficios económicos
- Mejora de las condiciones de trabajo de los equipos locales y su conciencia de la protección del medio ambiente
- La información de los viajeros al respeto de la población local y el medio ambiente y la recopilación de sus sentimientos a su regreso. Adopte, también, acciones simples durante sus viajes y actúe en favor del turismo responsable
- Evite dejar basura atrás: colóquelos en botes de basura o llévelos con usted
- Use el agua potable con moderación (prefiera duchas a baños e informe sobre fugas) y evite desperdiciarla (prefiera jabones biodegradables para el lavado, etc.)
- Evite los sitios culturales degradantes: no toque las estatuas, no mueva piedras y objetos, etc
- Prefiera intercambios a donaciones (regalos demasiado importantes dado el nivel de vida del país puede desestabilizar el equilibrio económico local)
- Salga a caminar, especialmente en algunos ecosistemas frágiles, observe la vida silvestre a distancia, no abandone los senderos, limite el pisoteo y no traiga "recuerdos": abandone la recolección de flores raras, la recolección de fósiles, etc
- En algunos hoteles, tendrá aire acondicionado individual. Se recomienda encarecidamente evitar el consumo excesivo de energía y las emisiones de gases de efecto invernadero para reducirla sistemáticamente cuando no se encuentra en la habitación